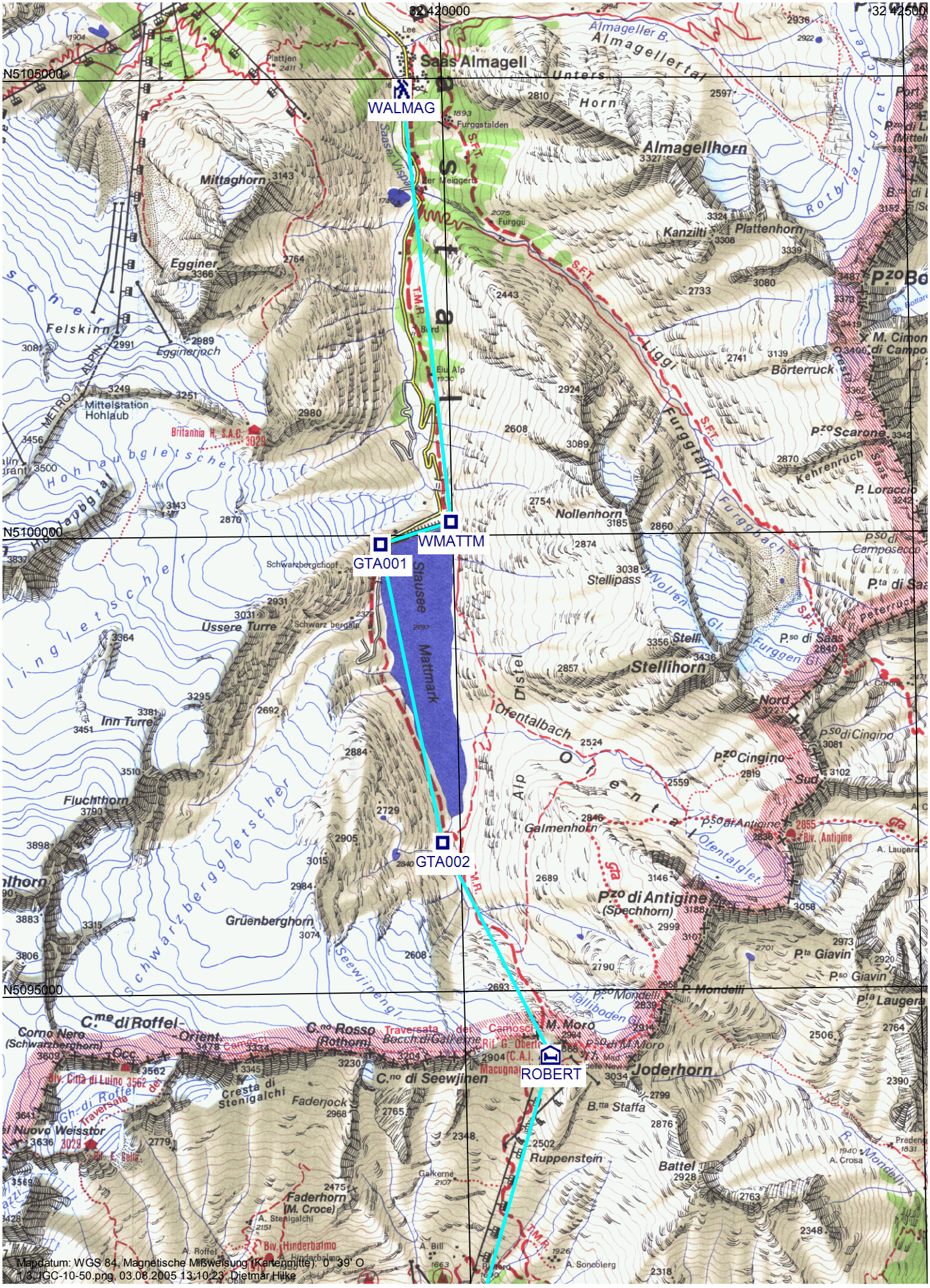
32 420000
32 425000
N5105000
N5100000
N5095000
WALMAG
WMATTM
GTA001
GTA002
ROBERT
Saas Almagell
Almagellhorn
Mittaghorn
Egginer
Felskinn
Mittelstation Hohlaub
Britannia H. S.A.C. 3029
Stausee Mattmark
Stellihorn
Nollenhorn
Stellipass
Ussere Turre
Inn Turre
Fluchthorn
Grüenberghorn
Galmenhorn
Ofentalbach
Ofentalglet.
Pzo di Antigine (Spechhorn)
Joderhorn
Ruppenstein
Battel
Faderhorn (M. Croce)
Cme di Roffel
Corno Nero (Schwarzberghorn)
Cno Rosso (Rothorn)
Cno di Seewjinen
Cresta di Stenigalchi
Faderjock
Biv. Hinderbalmo
Biv. Antigine
Biv. Città di Luino 3562
Mapdatum: WGS 84, Magnetische Mißweisung (Kartenmitte): 0° 39' O
1/3, IGC-10-50.png, 03.08.2005 13:10:23, Dietmar Hilke

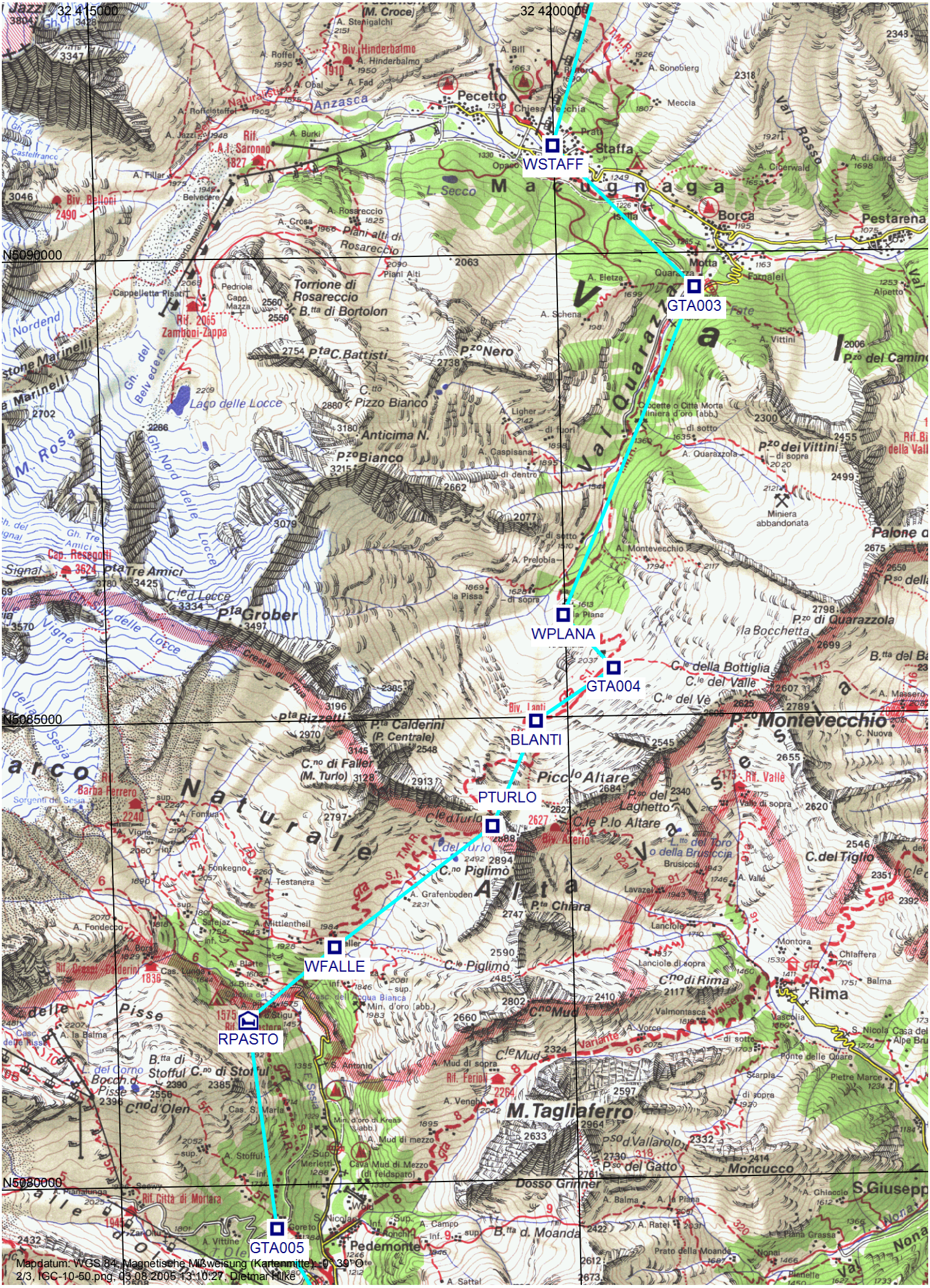
32 415000
32 420000
N5090000
N5085000
N5080000
WSTAFF
GTA003
WPLANA
GTA004
BLANTI
PTURLO
WFALLE
RPASTO
GTA005
Pecetto
Staffa
Borca
Pestarena
Val Quarazza
Val Rosso
Val Sesia
Pzo Nero
Pta C. Battisti
Pzo Bianco
Anticima N.
Pta Grober
Pta Rizzetti
Pta Calderini (P. Centrale)
Pzo Montevecchio
Pzo di Quarazzola
Pzo dei Vittini
Piccolo Altare
Pta Chiara
Rima
M. Tagliaferro
Pedemonte
Rif. Città di Mortara
Rif. Ferioli
Rif. Barba Ferrero
Rif. Crespi Calderini
Rif. Valle
Rif. Saronno
Rif. 2065 Zamboni-Zappa
Biv. Belloni
Biv. Hinderbalmo
Biv. Lanti
Biv. Axerio
Lago delle Locce
Torrione di Rosareccio
Piani alti di Rosareccio
Cap. Resegotti
Mapdatum: WGS 84, Magnetische Mißweisung (Kartenmitte): 0° 39' O
2/3, IGC-10-50.png, 03.08.2005 13:10:27, Dietmar Hilke

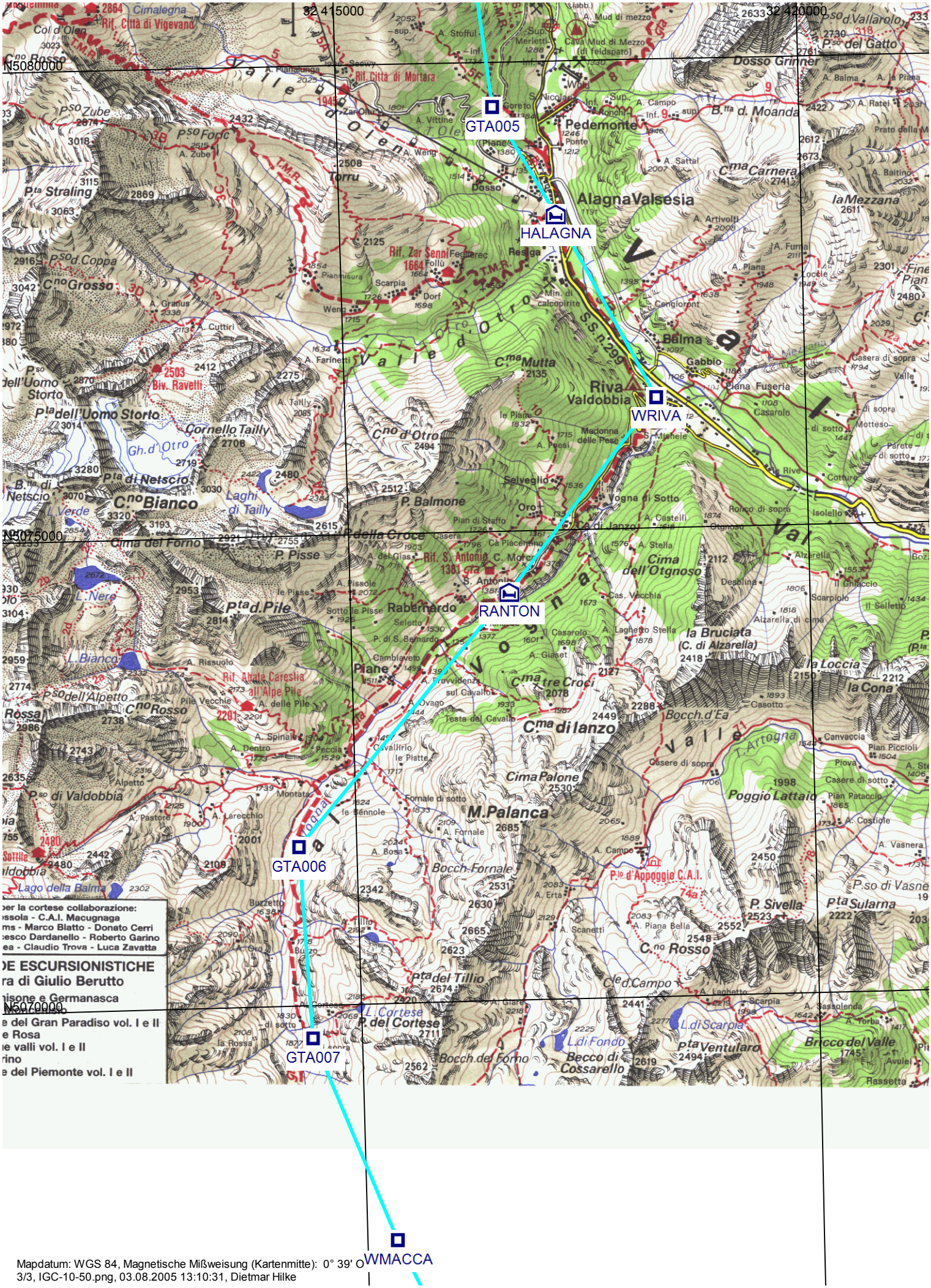

Mapdatum: WGS 84, Magnetische Mißweisung (Kartenmitte): 0° 39' O
3/3, IGC-10-50.png, 03.08.2005 13:10:31, Dietmar Hilke